

início/fim: Biblioteca Municipal _ Pólo de S. Pedro do Esteval

extensão: 7,8 Km

duração: ± 3h

grau de dificuldade: fácil ●○○○○



— Rota dos Estevals

sabio que?



Uma infusão de alecrim ataca a febre, a debilidade extrema, a tosse, e as dificuldades do estômago em digerir.

O Pólo da Biblioteca Municipal assinala o início deste trajecto pelos campos da freguesia de S. Pedro do Esteval. Siga em direcção às povoações de Picoteira Fundeira e de Picoteira do Monte.

Mais à frente, assiste-se à confluência entre a Ribeira da Pracana e a da Freixada. Este encontro entre linhas de águas, propícias a actividades piscatórias, é a parte mais bela do percurso.

Aprece o Moinho Novo, um açude que foi reabilitado e ainda hoje é utilizado.

Mais adiante, encontrará a Azenha das Brazinhas, cujas ruínas de um açude em xisto e de um velho lagar nos transportam para tempos em que estas terras eram bastante povoadas e trabalhadas. Seguindo pela margem da Ribeira da Pracana e com a Serra de



Mação como cenário, chega-se à Ponte da Ladeira. Ao lado, atravessa a Ponte Romana, fronteira entre os concelhos de Proença-a-Nova e de Mação. A pouco mais de 1 km deste local, e após uma pequena subida, avista-se o cemitério, o ponto mais altaneiro de S. Pedro do Esteval, que oferece uma vista privilegiada sobre este quadro rural. À medida que se prossegue o percurso, outros pormenores desta «terra entre estevais» surgem-nos perante os olhos como se fosse um presépio. Avista-se a cúpula da Igreja Matriz de S. Pedro, algumas casas, em contraponto à Serra de Mação, que fica para trás.

Segue-se por uma terra de asfalto, que nos leva a S. Pedro do Esteval. Atravessa-se a povoação num caminho que nos conduz às traseiras da Igreja Matriz. A 7 km de trajecto, abandona-se a aldeia e vira-se à esquerda, por um caminho de terra batida.

A 300 metros, apanhe uma estrada em asfalto que o traz de regresso ao Pólo da Biblioteca de S. Pedro do Esteval.



PR7 _ principais pontos de interesse:



- 1 _ Igreja Matriz; 2 _ Moinho Novo; 3 _ Azenha das Brazinhas;
- 4 _ Lagar Velho; 5 _ Fonte da Fadagosa; 6 _ Ponte Romana



S. Pedro do Esteval

De origens desconhecidas, os primeiros registos da Freguesia de S. Pedro do Esteval datam de 1554, criada pelo Infante D. Luís, na época Prior do Crato. Ainda hoje, por estas terras se produz azeite de óptima qualidade, centeio, fruta e mel. A exploração florestal, a pastorícia, o pequeno comércio e a serralharia são algumas das actividades que dão sustento às gentes locais.

> Ponte Romana

Embora com data desconhecida, a ponte romana sobre a Ribeira da Pracana é um sinal da presença destes povos na região. Em estado avançado de deterioração, este monumento, que se julga ter sido construído no século I d.C., aguarda trabalhos de requalificação. A ponte, foi construída, em 1991, a Ponte da Ladeira, inserida no traçado da E.N. 351, que liga os concelhos de Proença-a-Nova e de Mação.



_ Açude do Moinho Novo

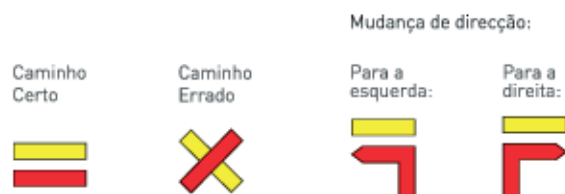
> Moinho Novo

Os estevalenses sempre deram muito importância ao pão. A freguesia foi, noutros tempos, o celeiro da região. Tal como os olivais, de onde provinha um dos melhores azeites da região, o centeio e o trigo sempre preencheram os campos de difícil cultivo desta zona de Proença-a-Nova. O Moinho Novo testemunha tempos de grande azáfama agrícola. O moinho de água foi recentemente restaurado e hoje mantém-se em funcionamento, perpetuando tempos perdidos.

> Azenha das Brazinhas

Actualmente em ruínas, esta estrutura data de há mais de 100 anos. O açude e o lagar de azeite, construídos em xisto, a pedra abundante da região, guardam memórias de tempos em que existia por estas paragens um sentido comunitário que se tem vindo a perder.

O PR7 "Rota dos Estevais" é um percurso pedestre de pequena rota circular marcado segundo as normas da Federação de Campismo e Montanhismo de Portugal. As marcas com tinta amarela e vermelha são as seguintes:



PONTOS DE INTERESSE

PONTE ROMANA

Embora com data desconhecida, a ponte romana sobre a Ribeira da Pracana é um sinal da presença destes povos na região. Em estado avançado de deterioração, este monumento, que se julga ter sido construído no século I d.C., aguarda trabalhos de requalificação. A poente, foi construída, em 1991, a Ponte da Ladeira, inserida no traçado da E.N.-351, que liga os concelhos de Proença-a-Nova e de Mação.

MOINHO NOVO

Os estevalenses sempre deram muito importância ao pão. A freguesia foi, noutros tempos, o celeiro da região. Com grandes produções de trigo, foi uma das regiões mais ricas. Tal como os olivais, de onde provinha um dos melhores azeites da região, o centeio e o trigo sempre preencheram os campos de difícil cultivo desta zona de Proença-a-Nova. O Moinho Novo testemunha tempos de grande azáfama agrícola. O moinho de água foi recentemente restaurado e hoje mantém-se em funcionamento, perpetuando tempos perdidos.

AZENHA DAS BRAZINHAS

Actualmente em ruínas, esta estrutura data de mais de 100 anos. O açude e o lagar de azeite, construídos em xisto, a pedra abundante da região, guardam memórias de tempos em que existia por estas paragens um sentido comunitário que se tem vindo a perder.

S. PEDRO DO ESTEVAL

De origens desconhecidas, os primeiros registos da Freguesia de S. Pedro do Esteval datam de 1554, criada pelo Infante D. Luís, na época Prior do Crato. Ainda hoje, por estas terras se produz azeite de óptima qualidade, centeio, fruta e mel. A exploração florestal, a pastorícia, o pequeno comércio e a serralharia são algumas das actividades que dão sustento às gentes locais.



CUIDADOS ESPECIAIS E NORMAS DE CONDUTA

- Seguir somente pelos trilhos sinalizados;
- Evitar barulhos e atitudes que perturbem a paz do local;
- Observar a fauna à distância, preferencialmente com binóculos;
- Não danificar a flora;
- Não abandonar o lixo, levando-o até um local onde haja serviço de recolha;
- Fechar as cancelas e portelos, sempre que as houver;
- Respeitar a propriedade privada;
- Não fazer lume;
- Não colher amostras de plantas ou rochas;
- Ser afável com os habitantes locais, esclarecendo quanto à actividade em curso e às marcas do PR.
- Em época de caça [de 15 de Agosto a 31 de Maio] tome precauções acrescidas.



CONTACTOS GERAIS

Câmara Municipal de Proença-a-Nova - Tel 274 670 000
 GNR de Proença-a-Nova - Tel 274 672 667
 Bombeiros Voluntários de Proença-a-Nova - Tel 274 671 555
 Centro de Saúde de Proença-a-Nova - Tel 274 670 040
 Posto de Turismo - Tel 939 623 269

CONTACTOS ESPECÍFICOS

Junta de Freguesia de S. Pedro do Esteval - Tel 274 855 236
 Extensão de Saúde de S. Pedro do Esteval - Tel 274 855 170
 Biblioteca Municipal [Pólo de S. Pedro do Esteval] - Tel 274 855 005
 Centro de Ciência Viva - 274 670 220

ENTIDADE PROMOTORA



APOIOS



Infraestruturas, equipamentos e LA FERRARIAS, PÓLO DE S. PEDRO DO ESTEVAL



Rota dos ESTEVAIS



INÍCIO/FIM: BIBLIOTECA MUNICIPAL
 POLO DE S. PEDRO DO ESTEVAL
 EXTENSÃO: 7,8 KM
 DURAÇÃO: 13 HORAS

GRAU DE DIFICULDADE: FÁCIL



Produzido por bianche*

Rota dos ESTEVAIS



→ MOINHO NOVO

O Pólo da Biblioteca Municipal assinala o início deste trajecto pelos campos da freguesia de S. Pedro do Esteval. Siga em direcção às povoações de Picoteira Fundeira e de Picoteira do Monte. Mais à frente, assiste-se à confluência entre a Ribeira da Pracana e a da Freixada. Este encontro entre linhas de águas, propícias a actividades piscatórias, é a parte mais bela do percurso. Aprecie o Moinho Novo, um açude que foi reabilitado e ainda hoje é utilizado. Mais adiante, como dizem por estas terras, encontrará a Azenha das Brazinhas, cujas ruínas de um açude em xisto e de um velho lagar nos transportam para tempos em que estas terras eram bastante povoadas e trabalhadas. Seguindo pela margem da Ribeira da Pracana e com a Serra de Mação como cenário, chega-se à Ponte da Ladeira. Ao lado, atravesse a Ponte Romana, fronteira entre os concelhos de Proença-a-Nova e de Mação. A pouco mais de 1 km deste local, e após uma pequena subida, avista-se o cemitério, o ponto mais altaneiro de S. Pedro do Esteval, que oferece uma vista privilegiada sobre este quadro rural. À medida que se prossegue o percurso, outros pormenores desta "terra entre estevais" surgem-nos perante os olhos como se fosse um presépio. Avista-se a cúpula da Igreja Matriz de S. Pedro, algumas casas, em contraponto à Serra de Mação, que fica para trás.

Segue-se por uma terra de asfalto, que nos leva a S. Pedro do Esteval. Atravessa-se a povoação num caminho que nos conduz às traseiras da Igreja Matriz. A 7 km de trajecto, abandona-se a aldeia e vira-se à esquerda, por um caminho de terra batida. A 300 metros, apanhe uma estrada em asfalto que o traz de regresso ao Pólo da Biblioteca de S. Pedro do Esteval.



PRINCIPAIS PONTOS DE INTERESSE

- 1 IGREJA MATRIZ
- 2 MOINHO NOVO
- 3 AZENHA DAS BRAZINHAS
- 4 LAGAR VELHO
- 5 FONTE DA FADAGOSA
- 6 PONTE ROMANA

LEGENDA

- | | |
|---|--|
|  |  |
| OBSERVAÇÃO DA FLORA | OBSERVAÇÃO DA AVIFAUNA |
|  |  |
| PESCA DESPORTIVA | PARQUE DE MERENDAS |
|  |  |
| Povoação | ABASTECIMENTO DE ÁGUA |
|  |  |
| PONTOS DE INTERESSE | OBSERVAÇÃO DA PAISAGEM |
|  |  |
| INÍCIO / FIM DO PERCURSO | ZONAS DE BANHO |



-  percurso pedestre
-  estrada asfaltada