

C R U

Z I A

N A




MAGAZINE

NESTE NÚMERO: Assembleia-Geral do Projecto Europeu Resiliage | Geoparques UNESCO - Portugal na Feira da Caça e do Turismo de Macedo de Cavaleiros. | Workshop “O que é o Geopark Naturtejo?” destinado a alunos do Agrupamento de Escolas de Nisa

A CAPA DESTE MÊS

A capa de Janeiro traz-nos o nascer do primeiro dia do ano. Do Alto do Galego, geossítio localizado no concelho de Proença-a-Nova, no ponto mais elevado da Serra das Talhadas, a 618 metros de altitude, não temos apenas a possibilidade de entender a evolução de uma extensa paisagem. Erguendo-se 250 metros acima do planalto, as fragas quartzíticas estendem-se para sudeste, permitindo um olhar que se espalha ao infinito da Meseta Ibérica. Nesta manhã fria do primeiro dia do ano, a neblina espessa que preenche os vales a partir do Rio Ocreza começa a retirar-se com os primeiros raios de sol. Este é um dos melhores miradouros do território do Geopark Naturtejo Mundial da UNESCO.





0 1 *ACTIVIDADES DO MÊS..... 4*


0 2 *IMPACTE NOS MEDIA..... 10*

0 3 *CONTRIBUIÇÕES CIENTÍFICAS... 12*

0 4 *PROMOÇÃO..... 14*



01



ACTIVIDADES DO MÊS

01

ACTIVIDADES DO MÊS

17 de Janeiro – Reunião online do Biénio de Ação Climática dos Geoparques Portugueses. Os tópicos tratados nesta reunião foram: Encontro Jovem “Ação climática nos Geoparques Portugueses”; a 4ª Ação de capacitação técnica; a Ação de Formação Acreditada para professores; a Conferência final.

Nesta reunião participaram representantes dos vários geoparques, estando presentes Carlos Neto de Carvalho e Manuela Catana, do Geopark Naturtejo Mundial da UNESCO.

19 de Janeiro – Reunião da Comissão de Acompanhamento da Rede Portuguesa dos Geoparques. Decorreu online a primeira reunião do ano da Comissão de Acompanhamento da Rede Portuguesa dos Geoparques. Esta comissão reúne mensalmente para articular o trabalho em rede e preparar iniciativas conjuntas. O Geopark Naturtejo esteve representado por Carla Jacinto.





19 de Janeiro – Workshop “O que é o Geopark Naturtejo?” destinado a alunos do **Agrupamento de Escolas de Nisa**. No âmbito do Programa Educativo “O Geopark vai à Escola”, as monitoras Catarina Caria e Manuela Catana deslocaram-se ao Agrupamento de Escolas de Nisa para dinamizar o workshop “O que é o Geopark Naturtejo?”. As duas sessões destinaram-se aos alunos das duas turmas de 7º ano e aos alunos da turma de 10º ano, no âmbito das disciplinas de Ciências Naturais e Biologia e Geologia, respetivamente. Os participantes foram 55 alunos e dois professores. Estes foram sensibilizados para a importância e papel de um Geoparque Mundial da UNESCO e da preservação do património geológico do seu concelho. Durante o workshop foi usada a litoteca do Geopark Naturtejo, que contém 27 amostras representativas das rochas do território e que depois foi oferecida ao Agrupamento de Escolas, para poder ser utilizada em futuras aulas e atividades, dinamizadas pelos professores.

25 e 26 de Janeiro – Assembleia-Geral do Projecto Europeu Resiliage. O projecto Europeu Resiliage junta 18 parceiros sobre a coordenação da Universidade Técnica de Turim com o objectivo de desenvolver ferramentas digitais que contribuam para mitigar os efeitos das alterações climáticas junto das comunidades locais. Neste projecto que envolve a UNESCO, o Geopark Naturtejo Mundial da UNESCO é Laboratório de





de Resiliência das Comunidades. A sua relevância neste projecto centrar-se-á na promoção de interconexões individuais e sociais através de intercâmbios sociais e culturais inclusivos, incluindo estratégias para promover a inclusão de todos os grupos da sociedade e a coesão social em todas as fases da gestão do risco de catástrofes.

25 a 28 de Janeiro – Geoparques UNESCO - Portugal na Feira da Caça e do Turismo de Macedo de Cavaleiros. Os Geoparques UNESCO - Portugal participaram na Feira da Caça e do Turismo de Macedo de Cavaleiros, com um espaço conjunto dos Geoparques Mundiais da UNESCO Portugueses.

Durante quatro dias os Geoparques Portugueses deram a conhecer os seus territórios, com actividades para crianças e degustações GEOfood. A Feira, promovida pelo Município de Macedo de Cavaleiros e pelo Geopark Terras de Cavaleiros, contou com 150 expositores e recebeu cerca de 30 mil visitantes.



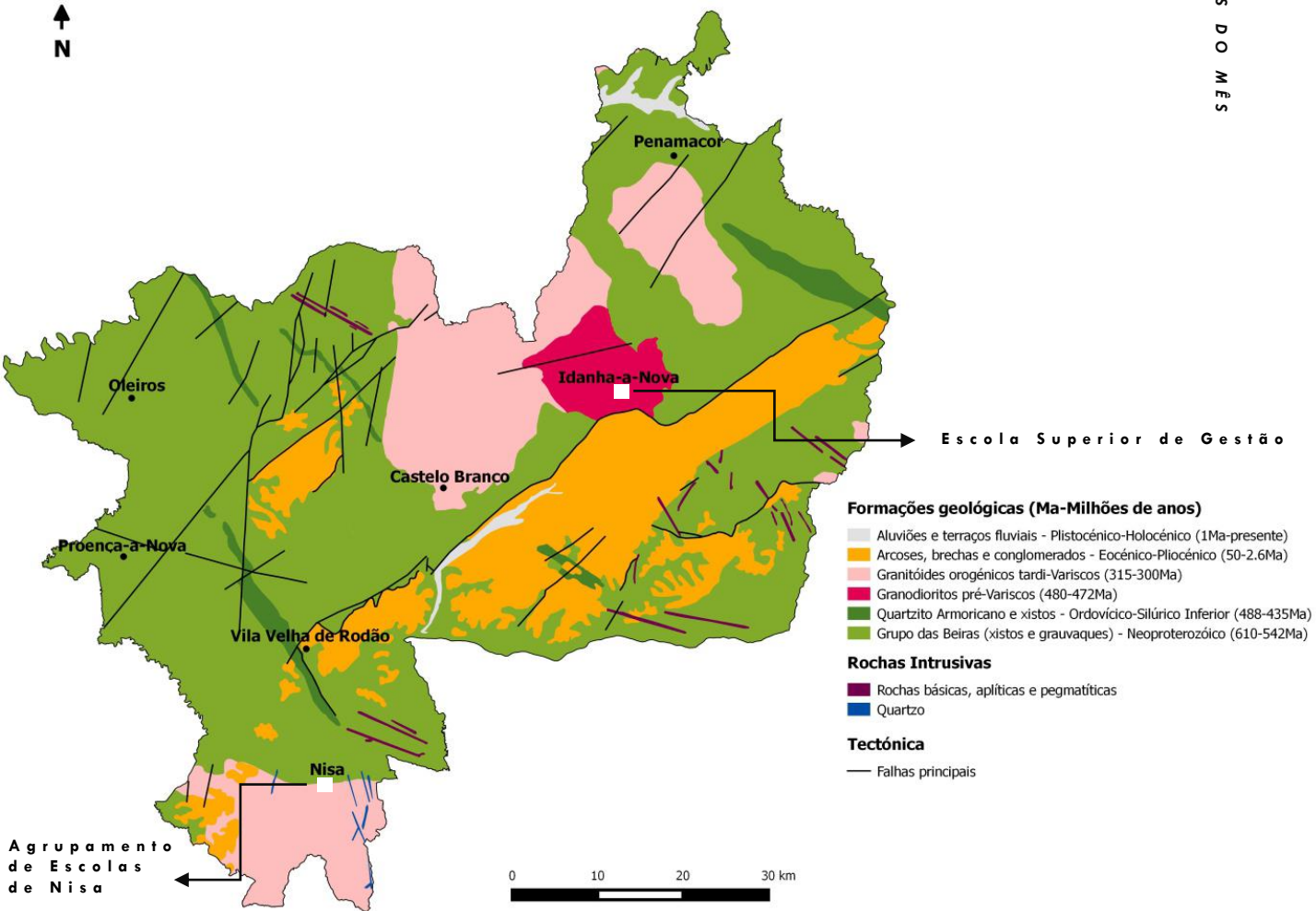
Os seis grandes temas trabalhados na sessão foram: Qualidade de vida com a Natureza; Cidadãos ativos e capacitados para a transição verde e justa; Pacto para a água; Mobilidade coletiva, ativa e partilhada acessível a todas as pessoas; Energia Verde para todos; Pessoas e territórios seguros e adaptados às alterações climáticas. A sessão desenvolveu-se através de grupos de trabalho onde se refletia sobre o passado, presente e futuro relativos aos seis grandes temas, neste território. Armindo Jacinto participou na Sessão de Abertura e nos trabalhos; Catarina Caria e Manuela Catana participaram na sessão, integrando os vários grupos de trabalho.

30 de Janeiro – Participação na Sessão Territorial do Novo Pacto Verde – Plano Nacional de Investimento para Eco-inovação.

No âmbito do processo de criação da futura Estratégia Nacional de Investimento Verde, designada de Novo Pacto Verde (NPV), a Câmara Municipal de Idanha-a-Nova, em parceria com a Comunidade Intermunicipal da Beira Baixa, recebeu na Escola Superior de Gestão, uma nova sessão presencial de participação pública, promovendo a auscultação de todos os cidadãos, do poder local, das organizações da sociedade civil, da academia e das empresas.



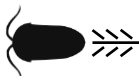
GEOGRAFIA DAS ACTIVIDADES





Newspapers & www

30 de Janeiro (www.facebook.com/globalgeoparksnetwork) -
GLOBAL GEOPARKS NETWORK - 20th ANNIVERSARY
VIRTUAL TOUR IN NATURTEJO GEOPARK – PORTUGAL






PALAEO

geography
climatology
ecology

3



NATURTEJO.COM

03




CONTRIBUIÇÕES CIENTÍFICAS PARA O GEOPARK E PARA AS GEOCIÊNCIAS



03

CONTRIBUIÇÕES CIENTÍFICAS

- BAUCON, A., MORELLI, C., NETO DE CARVALHO, C., KUSTASCHER, E. - Life in an Artinskian (Cisuralian) Permian megacaldera: Benthic palaeoecology in the shadow of the Bolzano Supervolcano (Athesian Volcanic District, Italy). *Palaeogeography, Palaeoclimatology, Palaeoecology* 638 (2024) 112027.



Quercus

Observación, Estudio y Defensa de la Naturaleza

Cuaderno 455
Enero 2024 / 4'95 €
Revista decana de
la prensa ambiental

EDICIÓN IMPRESA



(Canarias, Ceuta, Melilla y aeropuertos: 5'10 €)

ANFIBIOS
SEGUIMIENTO
EN LAGUNAS
DE MADRID

RECONDO
MANUSCRITOS DE
UN NATURALISTA
ILUSTRADO

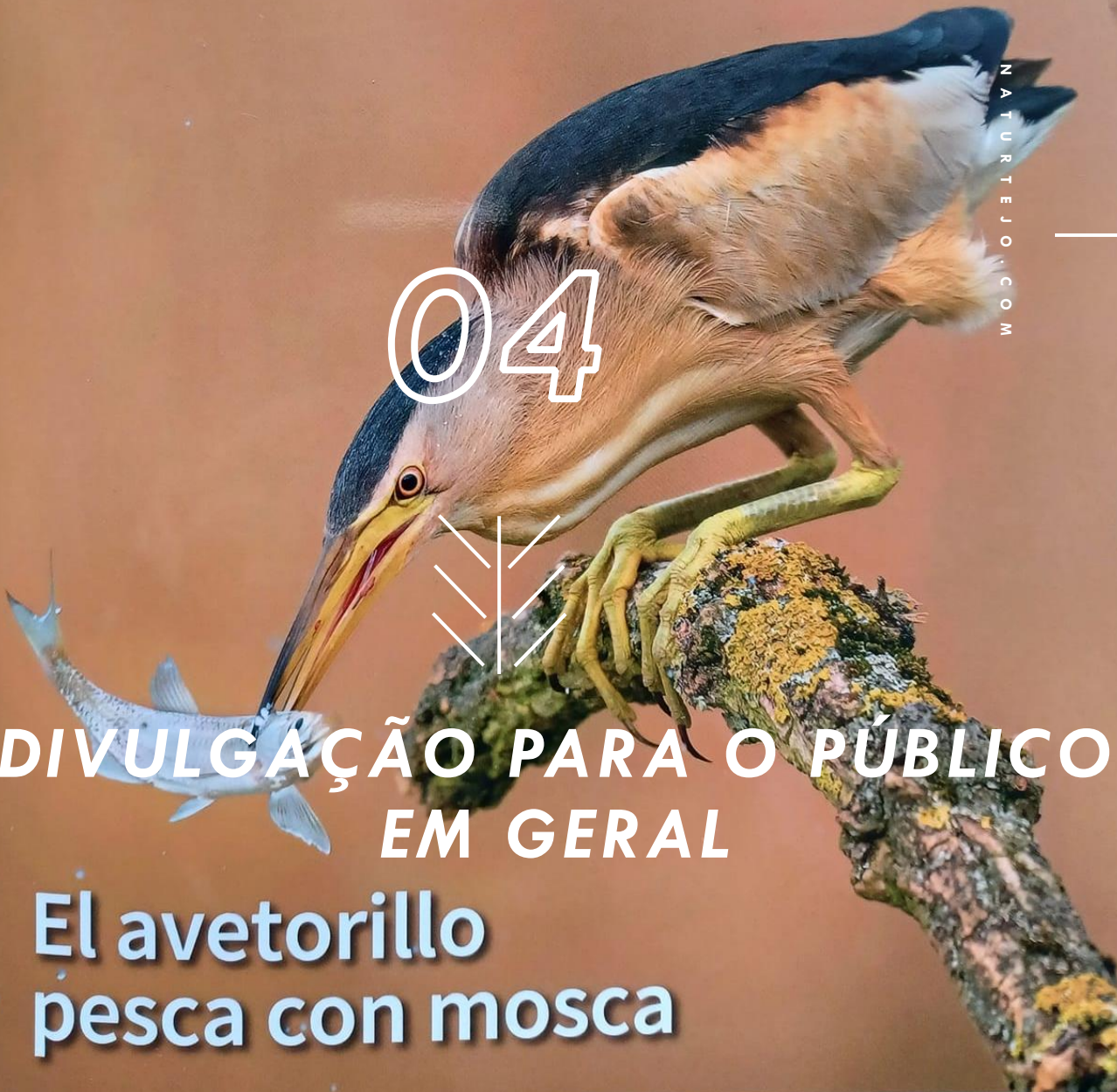
PALEONTOLOGÍA
HUELLAS DE
NEANDERTALES
EN DOÑANA

NATURERJO.COM

04

**DIVULGAÇÃO PARA O PÚBLICO
EM GERAL**

**El avetorillo
pesca con mosca**

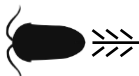




Reconstrucción de un momento en la vida de los neandertales costeros de Doñana a partir del registro de huellas y rastros descubierto en la Superficie Pisoteada de Matalascañas. Puede colegirse que corresponde a un encuentro intencionado con el impresionante elefante de colmillos rectos *Palaeoloxodon antiquus*, que superaba los cuatro metros de altura y alcanzaba las quince toneladas de peso (ilustración: José María Galán).

La "huella ecológica" de los neandertales en la costa de Doñana

campamento eventual, junto a un denso bosque de coníferas, en el borde de la duna de arena que rodea una de las muchas lagunas de agua dulce que abundan por el entorno. En los últimos días, habían estado siguiendo las orillas de un gran río (hoy el Guadalquivir) mien-





AÇÃO CLIMÁTICA

Geoparques Portugueses


Biénio 2023/2024

ENCONTRO JOVEM

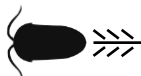
22 - 23 fevereiro

Centro Ciência Viva da Floresta | Proença-a-Nova


PROMOÇÃO



GEOPARK NATURTEJO MUNDIAL DA UNESCO | E-MAGAZINE



SEGUE AS NOSSAS ACTIVIDADES



www.facebook.com/geoparknaturtejo.mesetameridional



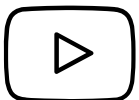
www.instagram.com/geopark_naturtejo



www.linkedin.com/company/geoparknaturtejo/



[www.twitter.com/Geo Naturtejo](http://www.twitter.com/Geo_Naturtejo)



www.youtube.com/geoparknaturtejo/



www.issuu.com/geoparknaturtejo

QUEM FAZ O NOSSO MAGAZINE

Edição - Geopark Naturtejo, 2024

Coordenação - Carlos Neto de Carvalho

Textos - Carlos Neto de Carvalho,

Manuela Catana e Carla Jacinto


Fotos - Carlos Neto de Carvalho e

Manuela Catana

Clipping - Carla Jacinto e Alice Marcelo

Tradução - Carla Jacinto

Design – Andrea Baucon



C R U

Z I A

N A



MAGAZINE

NATURTEJO.COM

