



Neste número:

Dia Internacional da Geodiversidade celebrado entre os Geoparques Portugueses
Webinar 'Programas 100% Responsible by Geoparks' do Turismo de Portugal
No 14º Encontro Anual de Parceiros do Roteiro das Minas e Pontos de Interesse Mineiro e
Geológico de Portugal
...e mais!

CRUZIANA

GEOPARK NATURTEJO MUNDIAL DA UNESCO - E-Magazine



ACTIVIDADES DO MÊS

1 de Outubro - Dia Mundial da Música na Zebreira. O Dia Mundial da Música foi celebrado na aldeia da Zebreira, contando com o apoio do Geopark Naturtejo. A Filarmónica Idanhense marcou o ritmo desta festa da música.



6 de Outubro - Dia Internacional da Geodiversidade celebrado entre os Geoparques portugueses. No dia 6 de outubro, o Dia Internacional da Geodiversidade (DIG), será comemorado em todo o mundo, este ano sob o lema "A Geodiversidade é para Todos". O tema reflete que a geodiversidade está ao nosso redor e influencia a vida de todas as pessoas, onde quer que estejam no mundo.

O tema deste ano baseia-se no sucesso do DIG 2022, com entidades em todo o mundo organizando mais de 250 eventos.

O DIG foi proclamado pela UNESCO em 2021, na sequência de uma campanha popular levada a cabo por organizações de geociências de todo o mundo. A geodiversidade está à nossa volta, impactando muitas áreas da sociedade, e o DIG é uma celebração mundial para unir as pessoas na promoção dos vários aspectos da geodiversidade.

Os Geoparques em Portugal unem-se uma vez mais a este evento mundial e o Geopark Naturtejo não é excepção. No dia 7 de Outubro decorrerá uma ação de formação sobre o Parque Icnológico de Penha Garcia sob coordenação do geólogo Carlos Neto de Carvalho. Esta ação de formação é exclusiva para empresas e responsáveis de animação turística a operar no território do geoparque. Entretanto, decorreu a inauguração da exposição "25 anos da Sociedade de História Natural" no Centro de Interpretação do Geoparque Oeste, em Bombarral. João Serra, Vereador do Município de Lourinhã e Presidente da Associação Geoparque Oeste foi o anfitrião de uma exposição que celebra os contributos científicos da Sociedade de História Natural, coordenada pelo investigador Bruno Camilo Silva. Carlos Neto de Carvalho marcou presença em representação científica do Geopark Naturtejo Mundial da UNESCO.



7 de Outubro – Formação no Parque Icnológico de Penha Garcia. O Dia Internacional da Geodiversidade foi celebrado no Geopark Naturtejo com uma ação de formação dedicada às empresas de animação turística a operarem no território. O Parque Icnológico de Penha Garcia e a sua Rota dos Fósseis foram o tema desta formação dada por Carlos Neto de Carvalho.



7 de Outubro – Arrebита Idanha Bio festival de gastronomia local e sustentável. O Geopark Naturtejo foi palco de mais um Arrebита Idanha Bio, em Idanha-a-Velha, um festival de gastronomia local e sustentável que deu a conhecer os melhores produtos da região pela mão de 14 Chefs de topo de todo o país, incluindo estrelas Michelin.

No espaço do mercado local o Geopark Naturtejo deu a conhecer o seu território, os Geoprodutos e a GEOfood, com produtos únicos que nascem da singular geodiversidade local, num espaço dinamizado por Joana Rodrigues do Geopark Naturtejo, Nuno Capelo do Município de Idanha-a-Nova e Paulo Pinto da ADRACES.

O festival Arrebита Bio tornou-se o primeiro evento gastronómico com certificação Bio, graças aos 14 Chefs terem incorporado nas suas ementas entre 30 a 60% de produtos biológicos certificados.



© CIM Oleiros

11 de Outubro – Dia Internacional da Geodiversidade na Escola Básica de Oleiros. Os alunos do 3º ano da Escola Básica de Oleiros celebraram o Dia Internacional da Geodiversidade com muito entusiasmo e várias actividades. A turma reflectiu com a geóloga Joana Rodrigues sobre o que é a Geodiversidade e porque é que ela é importante no dia-a-dia. Demonstrando um entusiasmo contagiante, os alunos vibraram com a incrível diversidade geológica que faz do nosso planeta um lugar verdadeiramente fascinante. Esta actividade integra o Programa Bandeira Azul, este ano dedicado à Geodiversidade.



12 e 13 de Outubro – No 14º Encontro Anual de Parceiros do Roteiro das Minas e Pontos de Interesse Mineiro e Geológico de Portugal. Decorreu em Manteigas o 14º Encontro Anual de Parceiros do Roteiro das Minas e Pontos de Interesse Mineiro e Geológico de Portugal, organizado pela Empresa de Desenvolvimento Mineiro, Direcção Geral de Energia e Geologia e Geopark Estrela, tendo contado com a presença do Secretário de Estado da Administração Local e Ordenamento do Território, Carlos Miguel.

O evento reuniu 44 parceiros para fazer o balanço anual de actividades, partilhar boas práticas, alinhar estratégias e discutir novos projectos e iniciativas. O Encontro incluiu uma sessão aberta ao público dedicada ao tema 'O papel do Roteiro das Minas e Pontos de Interesse Mineiro e Geológico de Portugal na Agenda 2030', onde Joana Rodrigues apresentou os contributos do Património Geológico dos Geoparques Mundiais da UNESCO Portugueses para os Desafios da Agenda 2030. O Geopark Naturtejo esteve ainda representado por Carlos Neto de Carvalho.

14 de Outubro - Passeio entre Bodos celebra Património Imaterial. Um original "Passeio entre Bodos", corresponde a um percurso pedestre entre as aldeias de Salvaterra do Extremo e Monfortinho, pelo antigo caminho festivo que ligava nas origens históricas da festa um só Bodo, celebrado entre as duas povoações. Esta foi a proposta integrada no programa de comemorações dos 20 anos da Convenção para a Salvaguarda do Património Cultural Imaterial da UNESCO, da Direção-Geral do Património Cultural. O passeio foi promovido pelo Município de Idanha-a-Nova em colaboração com a União de Freguesias de Monfortinho e Salvaterra do Extremo, a Associação de Festas de Monfortinho e a Confraria do Bodo de Salvaterra do Extremo, com o apoio do Geopark Naturtejo. De recordar que o Bodo de Monfortinho foi recentemente classificado como Património Imaterial Nacional, num processo coordenado pelo antropólogo Eddy Chambino do Município de Idanha-a-Nova.




19 de Outubro - Apresentação da Candidatura do Parque Natural Regional de Almourão. Nos Paços de Concelho de Vila Velha de Ródão teve a apresentação do projecto Parque Natural Regional de Almourão. Este projecto decorre desde 2007 e envolve vários parceiros, incluindo a Naturtejo, coordenados pelo Arq. José Manuel Pires, do Município de Ródão. Carlos Neto de Carvalho tem sido responsável pelo Inventário do Património Geológico para este projecto. A candidatura foi apresentada anteriormente ao ICNF e os primeiros resultados foram discutidos nesta reunião que juntou os presidentes dos municípios de Proença-a-Nova e de Vila Velha de Ródão e os técnicos responsáveis. Esteve também presente a Arq. Rosário Oliveira que irá coordenar o Plano de Pormenor (PIER) e o plano de gestão do parque. Apesar da tempestade que se abateu sobre a região, os arquitectos e Carlos Neto de Carvalho puderam fazer uma curta visita de campo às Portas de Almourão para compreender um pouco melhor o território que se pretende valorizar com esta protecção legal.



21 de Outubro - Visita ao Geopark Naturtejo

21 de Outubro - Visita ao Geopark Naturtejo. Um grupo de 35 pessoas da Póvoa de Varzim visitou a aldeia histórica de Monsanto sendo acompanhados pela Geolife Tours



24 de Outubro - Webinar 'Programas 100% Responsible by Geoparks'. O Turismo de Portugal, em colaboração com os Geoparques Mundiais da UNESCO Portugueses, promoveu o Webinar 'Programas 100% Responsible by Geoparks'. Decorrido mais de um ano após a implementação desta iniciativa conjunta, este evento permitiu avaliar o seu progresso e alinhar estratégias futuras, assim como reforçar a articulação entre entidades públicas e os actores dos territórios.

O Webinar incluiu uma introdução aos 'Programas 100% Responsible' feita por João Portugal do Turismo de Portugal e ao tema 'Sustentabilidade em Geoparques Mundiais da UNESCO', por Joana Rodrigues do Geopark Naturtejo. Contou também com a participação de empresas parceiras dos Geoparques, evidenciando o seu comprometimento com a sustentabilidade e a segurança nas ofertas turísticas. Andreia de Brito da empresa parceira Porta Raiana partilhou a sua experiência no Geopark Naturtejo e apresentou os principais desafios no âmbito dos 'Programas 100% Responsible'. Foi claro um alinhamento estratégico entre Turismo de Portugal, Geoparques e empresas parceiras, de modo a responder à crescente procura dos mercados internacionais por experiências autênticas, sustentáveis e responsáveis.

Recorde-se que desde o lançamento dos 'Programas 100% Responsible by Geoparks' (integrados no Plano Turismo + Sustentável 20-23 do Turismo de Portugal), a iniciativa inclui já 46 programas, promovidos por 10 empresas nos 5 Geoparques Mundiais da UNESCO portuguesas.



31 de Outubro - Castelo Branco na Rede de Cidades Criativas da UNESCO. Castelo Branco acaba de integrar a Rede de Cidades Criativas da UNESCO na categoria Artesanato e Artes Populares. Mais um reconhecimento da relevância internacional do Património Cultural no território do Geopark Naturtejo.

IMPACTE DO GEOPARK NOS MEDIA



TV & Rádio

6 de Outubro (Rádio Castelo Branco) – Geopark Naturtejo celebra Dia Internacional da Geodiversidade

6 de Outubro (Beira Baixa TV) – Geopark Naturtejo celebra Dia Internacional da Geodiversidade

18 de Outubro (Beira Baixa TV) – Oleiros - Dia da Geodiversidade assinalado junto dos mais jovens

Jornais & www

Outubro (visiteurope.com) – Geoparks in Portugal

Outubro (localhood.com) – Discover the Geoparks of Portugal

Outubro (Raiano) – Idanha-a-Nova – A melhor Bio-Região da Europa

1 de Outubro (oribatejo.pt) – As pegadas de dinossauros mais antigas da Península Ibérica foram descobertas no distrito de Leiria

1 de Outubro (flynews.pt) – Novas espécies de dinossauros descobertas após pegadas mais antigas já encontradas na Península Ibérica encontradas em Leiria, Portugal

2 de Outubro (oribatejo.pt) – Novas espécies de dinossauros descobertas após pegadas mais antigas já encontradas na Península Ibérica descobertas em Leiria, Portugal

3 de Outubro (BeiraNews) – Geopark Naturtejo celebra Dia Internacional da Geodiversidade

3 de Outubro (centralnoticias.pt) – Dia Internacional da Geodiversidade celebrado no Geopark Naturtejo em todos os municípios

3 de Outubro (beenews.newsx.agency) – Researchers Baffled By 3,000-Year-Old Mummified Bees

4 de Outubro (turismodocentro.pt) – Dia Internacional da Geodiversidade

4 de Outubro (antenalivre.pt) – Unesco: Geopark Naturtejo celebra Dia Internacional da Geodiversidade

4 de Outubro (jornaldeabrant.es.sapo.pt) – Geopark Naturtejo celebra Dia Internacional da Geodiversidade

6 de Outubro (sapo.pt) – Geopark Naturtejo celebra Dia Internacional da Geodiversidade

6 de Outubro (reconquista.pt) – Geopark: Dia da Geodiversidade em todos os municípios da Naturtejo

17 de Outubro (cm-oleiros.pt) – Dia da Geodiversidade assinalado junto dos mais jovens

19 de Outubro (Diário Digital de Castelo Branco) - Oleiros: Mais jovens assinalam "Dia da Geodiversidade"

20 de Outubro (Expresso) – Idanha-a-Nova – A melhor Bio-Região da Europa

22 de Outubro (Terras de Sicó) - Sicó esconde património geológico "de valor internacional"

26 de Outubro (Reconquista) – Idanha-a-Nova – A melhor Bio-Região da Europa

26 de Outubro (Jornal do Fundão) – Idanha-a-Nova – A melhor Bio-Região da Europa

26 de Outubro (Diariocoimbra.pt) – Oleiros pede audiência ao Governo

IMPACTE DO GEOPARK NOS MEDIA



27 de Outubro (Diário de Coimbra) - Oleiros e Pampilhosa da Serra pedem audiência ao Governo devido a estrada cortada

28 de Outubro (Diariocoimbra.pt) – Expectativas de aumento do turismo nas Aldeias do Xisto

30 de Outubro (iNature) – O Geopark Naturtejo, Geoparque Mundial da UNESCO está entre as regiões mais ricas do país em termos de património ecológico

30 de Outubro (Diário Digital Castelo Branco) – Idanha-a-Nova_ Governo presente no 2º Fórum das Aldeias de Portugal

PROMOÇÃO PARA O PÚBLICO EM GERAL

- Minuto GeoKids “O que é a Geodiversidade?”



**A nova Rota Cultural
Vias da Transumância
do Conselho da Europa:
oportunidades para os
territórios**

**8º Seminário Internacional
da Associação Vias da Transumância
e Caminhos Rurais**

**13 a 15 . Novembro . 2023
Museu dos Têxteis – MUTEX
Cebolais . Castelo Branco**

The new Transhumance
Trails Cultural Route
of the Council of Europe:
opportunities for the
territories

8th International Seminar of the
Association Transhumance Trails
and Rural Roads

13th to 15th . November . 2023
Textiles Museum – MUTEX
Cebolais . Castelo Branco



1 2 3 4 5 6
7 8 9
10 11
12

**12 FORA DO LUGAR
FESTIVAL INTERNACIONAL
DE MÚSICAS ANTIGAS '23
FORADOLUGAR.PT**

**IDANHA-A-NOVA
UNESCO
CITY OF MUSIC
17NOV-2023**

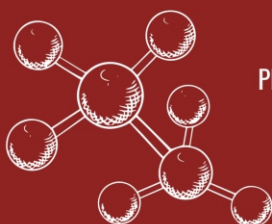


**i-Danha Food Lab
Annual Event
17|18|19 Nov'2023**



PROMOÇÃO PARA O PÚBLICO EM GERAL

CONTRIBUTOS DOS GEOPARQUES MUNDIAIS DA UNESCO PARA A PAZ, A COOPERAÇÃO E O DESENVOLVIMENTO DOS TERRITÓRIOS



DIA MUNDIAL DA CIÊNCIA PELA PAZ E O DESENVOLVIMENTO

ESCOLA SECUNDÁRIA DE AROUCA
10 DE NOVEMBRO

"A educação, em todos os níveis, é um dos meios fundamentais para construir uma Cultura de Paz."
Declaração sobre uma Cultura de Paz, 107ª sessão plenária da Assembleia Geral da Nações Unidas, 13 de setembro de 1999



CONTRIBUTOS DOS GEOPARQUES MUNDIAIS DA UNESCO PARA A PAZ, A COOPERAÇÃO E O DESENVOLVIMENTO DOS TERRITÓRIOS



PROGRAMA

10h00-10h15 | Sessão de abertura

Margarida Belém
Presidente da Câmara Municipal de Arouca e da Direção da AGA – Associação Geoparque Arouca
Amélia Rodrigues
Diretora do Agrupamento de Escolas de Arouca

10h15-12h30 | Mesa-redonda "Contributos dos Geoparques Mundiais da UNESCO para a paz, a cooperação e o desenvolvimento dos territórios"

Joana Rodrigues Naturtejo Geoparque Mundial da UNESCO
Daniela Rocha Arouca Geoparque Mundial da UNESCO
Salomé Meneses Açores Geoparque Mundial da UNESCO
Antónia Morais Terras de Cavaleiros Geoparque Mundial da UNESCO
Emanuel Castro Estrela Geoparque Mundial da UNESCO
Miguel Reis Aspirante Geoparque Oeste

Moderador: Artur Abreu Sá
Chair Holder da Cátedra UNESCO "Geoparques, Desenvolvimento Regional Sustentado e Estilos de Vida Saudáveis"

Debate

14h00-16h30 | Educar para uma cultura de Paz: partilha fora de portas de Projetos Educativos desenvolvidos no Arouca Geopark

16h30 | Encerramento



SONS DE OUTONO

28 OUT - 12 NOV

IDANHA-A-NOVA

A. S. MARGARIDA

S. M. ACHA

TOULÕES

SEGURA



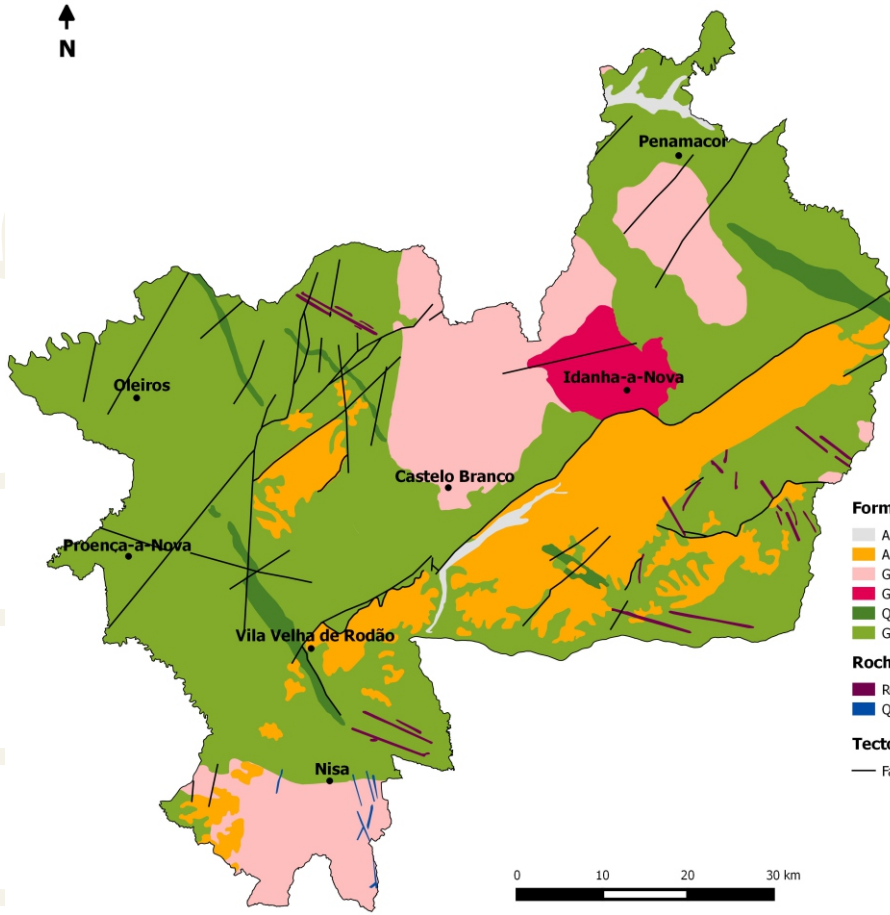
PROMOÇÃO PARA O PÚBLICO EM GERAL



Mercado Bio-Região
IDANHA·A·NOVA
SÁBADOS
DAS 08H00 ÀS 12H00
MERCADO MUNICIPAL
(PRAÇA)

Visite o Geopark Naturtejo em:

-  www.geoparknaturtejo.com
-  www.facebook.com/geoparknaturtejo.mesetameridional
-  www.instagram.com/geopark_naturtejo/
-  www.youtube.com/geoparknaturtejo
-  issuu.com/geoparknaturtejo
-  https://twitter.com/Geo_Naturtejo
-  <https://www.linkedin.com/company/geoparknaturtejo/>



naturtejo
GEOPARK

unesco
Geoparque Mundial

Formações geológicas (Ma-Milhões de anos)

- Aluviões e terraços fluviais - Plistocénico-Holocénico (1Ma-presente)
- Arcoses, brechas e conglomerados - Eocénico-Pliocénico (50-2.6Ma)
- Granitóides orogénicos tardi-Variscos (315-300Ma)
- Granodioritos pré-Variscos (480-472Ma)
- Quartzito Armoricano e xistos - Ordovícico-Silúrico Inferior (488-435Ma)
- Grupo das Beiras (xistos e grauvaques) - Neoproterozóico (610-542Ma)

Rochas Intrusivas

- Rochas básicas, apáticas e pegmatíticas
- Quartzito

Tectónica

- Falhas principais

Geoparks: Geologia humanizada





Ficha técnica:

Edição - Geopark Naturtejo, 2023
Coordenação - Carlos Neto de Carvalho
Textos - Carlos Neto de Carvalho,
Joana Rodrigues, Manuela
Catana, Carla Jacinto
Fotografias - Carlos Neto de Carvalho,
Joana Rodrigues, Susana Santos
Clipping - Carla Jacinto e Alice Marcelo
Design - Layer [Design and Print Studio]
Montagem - Joana Rodrigues



CRUZIANA

GEOPIRK NATURTEJO DA MESETA MERIDIONAL EUROPEAN AND GLOBAL GEOPIRK MONTHLY REPORT

www.geoparknaturtejo.com