

> informações úteis

**PATRIMÓNIO**

Igreja Matriz  
Campanário  
Pelourinho  
Igreja da Misericórdia  
Fonte da Vila  
Capela de S. António  
Capela de S. Pedro  
Capela de S. Sebastião  
Capela de Santa Margarida

**PONTOS DE INTERESSE**

Praça Gil Sanches e Paio Pires  
Lavadouro  
Margens da Ribeira da Magueija  
Vale da Santa  
Carvalhais  
Minas das Gatas (Ruínas)  
Poços de Extracção de Minério  
Capela da Santa Maria Madalena  
Fonte Santa

**ONDE COMER**

**\_Sarzedas:**  
Restaurante “Fonte da Vila” - 272 94 92 60  
**\_Castelo Branco:**  
Restaurante “Praça Velha” – 272 32 86 40  
Restaurante “A Muralha” – 272 32 27 03  
Restaurante “Aromas e Sabores” – 272 08 56 52  
Restaurante “Espeto” – 272 32 09 56  
Restaurante “O Kalifa” – 272 34 42 46  
Restaurante “O Pinguim” – 272 34 32 36

**ONDE FICAR**

**\_Castelo Branco:**  
Hotel Tryp Colina do Castelo - 272 34 92 80  
Best Western Hotel Rainha D. Amélia - 272 34 88 00  
Residencial Europa - 272 34 73 56  
Pensão Horta d’Alva - 272 32 76 55  
Residencial Arraina - 272 33 18 84

**ARTESANATO**

Tecelagem  
Colchas de linho  
Bordados  
Cestaria em verga  
Cerâmica em barro vermelho

**GASTRONOMIA**

Cabrito  
Maranhos, Enchidos,  
Azeite (tibornas)  
Vinho  
Mel  
Tigeladas  
Arroz doce, bolos secos e filhós

> sinalética



caminho certo



caminho errado



virar à esquerda



virar à direita

> normas de conduta

Seguir apenas pelo trilho sinalizado; Evitar fazer ruídos desnecessários;  
Observar a fauna sem perturbar; Não danificar a flora;  
Não deixar lixo ou outros vestígios da sua passagem; Não fazer lume;  
Não recolher amostras de plantas ou rochas;  
Ser afável com as pessoas que encontre no local.

> contactos úteis

SOS Emergência: 112  
SOS Floresta: 117  
Informação anti-venenos: 808 25 01 43  
GNR de Castelo Branco: 272 34 09 00  
Bombeiros Voluntários de Castelo Branco: 272 34 21 22  
Centro de Saúde de Castelo Branco: 272 34 02 90  
Promotores do Percurso \_ Junta de Freguesia de Sarzedas: 272 94 73 33  
Município de Castelo Branco: 272 33 03 30  
Associação Magarefa: 272 94 96 82  
Posto de Turismo de Castelo Branco: 272 33 03 39  
ADXTUR - Rede Aldeias do Xisto: 275 64 77 00; 960 10 18 73

\_promotores



\_apoio



UNIÃO EUROPEIA  
Fundo Europeu  
de Desenvolvimento Regional



\_percurso pedestre em fase de registo e homologação pela



# Caminho do Xisto de Sarzedas

Nos poços mineiros



**PR 3**  
**CTB**

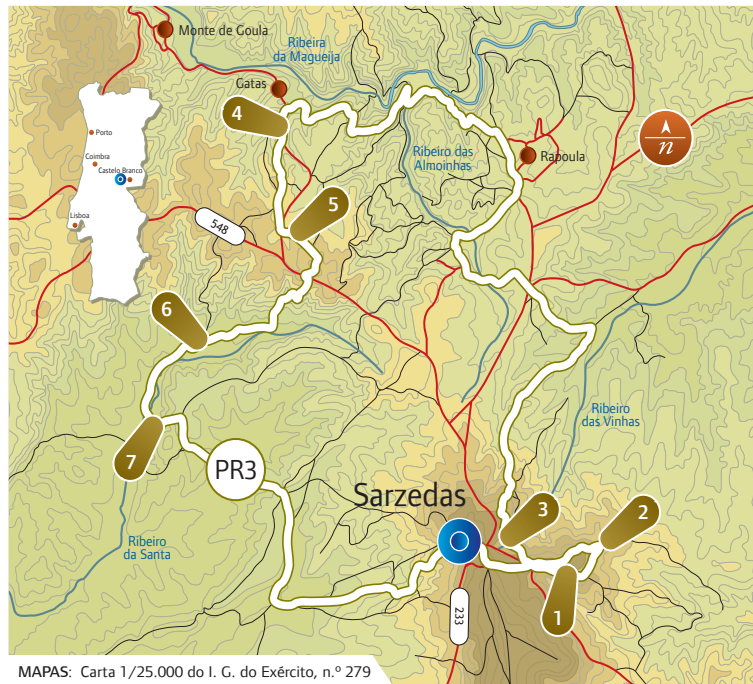
distância	duração	tipo de percurso	desnível acumulado	altitude máx./min
<b>14,8 Km</b>	<b>4h 20min</b>	circular 	 <b>402 m</b> subida	 420 m  273 m



# Caminho do Xisto de Sarzedas

\_Sentido aconselhado: sentido contrário aos do ponteiros do relógio.

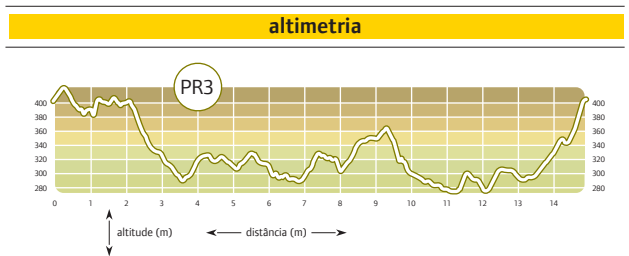
O percurso tem início na aldeia, junto à Capela de Santo António, com uma primeira parte urbana onde é possível apreciar as ruas ladeadas de casas brasonadas. Chegados à Capela de S. Sebastião percorremos uma calçada Romana até ao Campanário e Igreja Matriz. Ainda na vila continuamos até à Fonte, local onde antigamente os habitantes iam buscar água e onde ainda existe um lavadouro. A partir daqui embrenhamo-nos num ambiente natural através de uma pequena vereda que atravessa pinheiros, sobreiros e carvalhos até chegarmos a Almoinhas e Rapoula. Encontramos então o “Monte dos Afonsos”, lugar onde habitou uma família com este nome e onde o casario de xisto se mantém muito bem conservado. A próxima paragem é em Gatas, que nos oferece uma vista deslumbrante sobre a Ribeira da Magueija e campos ainda cultivados nas suas margens, onde oliveiras seculares adornam pequenas hortas. É aqui que se situam as antigas Minas de Volfrâmio, que segundo os antigos relatos, era vendido para a Alemanha por altura da II Guerra Mundial. Avançando mais um pouco conseguimos vislumbrar todo o Vale da Santa, onde fica a Capela de Santa Maria Madalena, encontrando na descida vestígios da antiga exploração mineira. Surge-nos a Fonte Santa, assim chamada porque a água nunca seca e lhe serem reconhecidos milagres. A partir daqui o percurso é feito entre hortas, riachos e ribeiros. Já próximo do final atravessamos um carvalho povoado de árvores seculares e regressamos ao local de partida.



MAPAS: Carta 1/25.000 do I. G. do Exército, n.º 279

- Pontos de interesse e a distância ao ponto de partida:**
- 1 \_ Igreja Matriz e Campanários \_ 700m
  - 2 \_ Igreja de S. Sebastião \_ 1070m
  - 3 \_ Fonte e lavadouro \_ 1800m
  - 4 \_ Minas de Volfrâmio \_ 8250m
  - 5 \_ Poço Mineiro \_ 9150m
  - 6 \_ Capela de S. Maria Madalena \_ 10500m
  - 7 \_ Fonte Santa \_ 11300m

**Ponto de partida e chegada:**  
\_Campo de Futebol (39° 51' 5''N 7° 41' 27''W)




Campanário

**legenda**

- caminho do xisto 
- estrada alcatroada 
- estrada de terra 
- curso de água 

**grau de dificuldade**

O grau de dificuldade é representado segundo 4 itens diferentes, sendo cada um deles avaliado numa escala de 1 a 5 (do mais fácil ao mais difícil)

- advertência do meio  **1**
- orientação  **1**
- tipo de piso  **2**
- esforço físico  **3**

**época aconselhada**

Todo o ano. Atenção ao calor no verão e ao piso escorregadio no inverno.



Rua em Sarzedas

## ► património natural

Ao longo de todo o percurso podemos observar variadas espécies de plantas características da flora mediterrânica, entre as quais **oliveiras, sobreiros, carvalhos, medronheiros, vinhas, urzes, rosmaninho e estevas**, assim como pequenas plantas herbáceas que tornam a Primavera muito mais colorida. Tanto no Outono como na Primavera encontramos ainda uma grande variedade de cogumelos silvestres. O percurso é feito numa zona absolutamente rural sendo por isso comuns as hortas e terrenos agrícolas cultivados, sobretudo próximos dos cursos de água. Nalguns casos encontram-se árvores com séculos de história para contar. Depois de um forte investimento na actividade cinegética pelas entidades locais podemos encontrar com frequência espécies como o **coelho**, a **perdiz**, a **raposa** e o javali, ou mesmo algumas aves de rapina. Merece destaque o Vale da Santa que, particularmente na Primavera, se enche de cor, com muitas flores, numa paisagem relaxante.