Fontes/Sources: Carta Militar M888, 1:25.000, Folhas nº 248, IGeoE.

Cofinanciado por:
Co-financed by:

Entidade Promotora:
Promotor:

Entidade Apoiante:
Supporter:

Coordenação técnica e implantação:
Coordination and implementation:

Percurso pedestre registado e homologado por:
Path certified by:

www.cm-penamacor.pt

PR 2 PNC — MOINHOS DO BAZÁGUEDA
PENAMACOR

PT A Pequena Rota "Moinhos do Bazágueda", inserida no Sítio de Importância Comunitária da Serra da Malcata, tem o seu início e fim junto ao painel informativo localizado próximo do Parque de Campismo do Freixial. O percurso segue em direção ao Moinho da Ponte Velha, com vistas privilegiadas sobre o plano de água formado pela Barragem do Bazágueda, e continua em direção ao Moinho do Maneio. Acompanhando a margem direita do rio Bazágueda, o percurso passa, ainda, próximo de vários moinhos que caracterizam a paisagem desta Pequena Rota. Após o Moinho do Conselheiro, o trilho afasta-se do rio, regressando ao Moinho da Ponte Velha e seguindo até ao seu ponto inicial.
Esta Pequena Rota tem como principal objetivo a salvaguarda e valorização dos moinhos que surgem ao longo da margem ribeirinha do rio Bazágueda, como testemunhas e elementos impulsionadores do desenvolvimento de uma economia de base agrária, à volta dos quais se foram estabelecendo comunidades rurais.

EN *The short-distance walking trail "Moinhos do Bazágueda", integrated into the Site of Community Importance of the Serra da Malcata (Malcata Mountain Range), starts and ends by the information panel located near the Campsite of Freixial. The walking trail heads towards the Moinho da Ponte Velha (Old Bridge Watermill), with privileged views over the reservoir of the Bazágueda Dam, and continues towards the Moinho do Maneio (Maneio Watermill). While following the right bank of the Bazágueda River, the walking trail also passes by several watermills which characterise the landscape of this short-distance walking trail. After passing by the Moinho do Conselheiro (Conselheiro Watermill), the walking trail starts moving away from the river, returning to the Moinho da Ponte Velha (Old Bridge Watermill) and to its starting point.*
The main aim of this short-distance walking trail is the preservation and enhancement of the watermills found along the bank of the Bazágueda River. Those watermills, around which rural communities have settled, boosted and bore witness to the development of an agrarian economy.

TIPO DE PERCURSO | *TYPE OF TRAIL*	DISTÂNCIA | *DISTANCE*	DURAÇÃO | *DURATION*	ALTITUDE | *MIN-MAX*	DESNÍVEL ACUMULADO | *CUMULATIVE GAP*
Circular | *Circular*	14,7 km	4 h 24 min.	373 m – 489 m	+323 m / -323 m

LEGENDA | *CAPTION*

- **Percurso pedestre PR2 PNC** *Walking Trail PR2 PNC*
- **Sentido recomendado** *Recommended Way*
- **Sítio de Importância Comunitária da Serra da Malcata** *Site of Community Importance of the Serra da Malcata*
- (1) **Parque de Campismo do Freixial** *Campsite of Freixial* **Início e fim da PR2 PNC** *Start and End of PR2 PNC* **40º 7' 42" N, 7º 4' 15" W**
- (2) **Moinho da Ponte Velha** *Old Bridge Watermill*
- (3) **Moinho do Manata** *Manata Watermill*
- (4) **Moinho dos Megres** *Megres Watermill*
- (5) **Moinho do Maneio** *Maneio Watermill*
- (6) **Rio Bazágueda (Painel Informativo)** *Bazágueda River Information Panel*
- (7) **Moinho do José Cavalheiro** *José Cavalheiro Watermill*
- (8) **Moinho do Quarta** *Quarta Watermill*
- (9) **Moinho e Forno do Conselheiro** *Conselheiro Watermill*

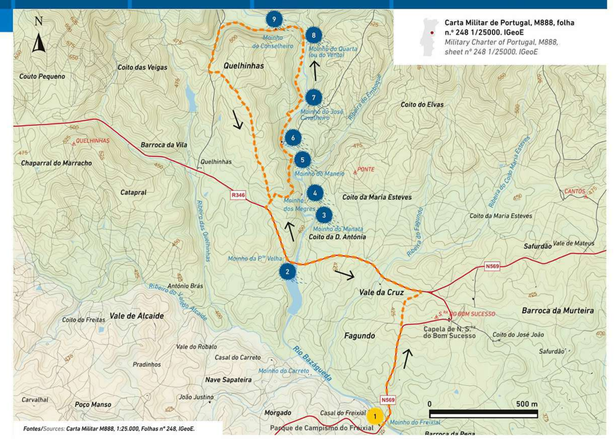

Fontes/Sources: Carta Militar M888, 1:25.000, Folhas nº 248, IGeoE.

Carta Militar de Portugal, M888, folha n.º 248 1/25000. IGeoE
Military Charter of Portugal, M888, sheet nº 248 1/25000. IGeoE

PERFIL DE ALTIMETRIA | *GRADIENT PROFILE*

GRAU DE DIFICULDADE | *GRADING*

ALGO DIFÍCIL | *SOMEWHAT DIFFICULT*

PT O grau de dificuldade é representado por 4 símbolos diferentes, sendo cada um deles avaliado numa escala de 1 a 5 (do mais fácil ao mais difícil).
EN *The difficulty level is represented by 4 different symbols each of them ranges from 1 (the easiest) to 5 (the most difficult).*

Adversidade do meio *Environmental adversity*	Orientação *Orientation*	Tipo de piso *Ground surface*	Esforço físico *Physical effort*
1	2	2	3

Calculado de acordo com | *Calculated according to:* **Mide** (Método de informação Excursiones)

CONTACTOS ÚTEIS | *USEFUL CONTACTS*

SOS: 112
Município de Penamacor | *Municipality of Penamacor:* (+351) **277 394 106**
Posto de Turismo | *Tourist Office:* (+351) **277 394 106**
Centro de Saúde | *Health Center:* (+351) **277 390 022**
Bombeiros | *Fire Brigade:* (+351) **277 394 122**
GNR | *Local Police:* (+351) **277 394 274**

CÓDIGO DE CONDUTA | *WALKING CODE*

PT Seguir apenas pelo trilho sinalizado; Evitar ruídos e atitudes que perturbem a paz do local; Observar a fauna sem perturbar; Não danificar a flora; Não abandonar lixo; Não fazer lume; Não colher amostras de plantas ou rochas; Ser afável com as pessoas que encontrar; Em caso de acidente indique a sua posição utilizando os números no mapa.

EN *Follow only signalized tracks; Avoid making noise and disturb local peace and quiet; Watch but do not disturb the animals; Do not damage vegetation, leave waste, make fire, collect plants or rocks; Be kind to people you may meet; In case of accident, inform your position using the numbers on the map.*

PR 3 PNC — MOINHO DO FUNDEIRO
PENAMACOR

PT A Pequena Rota "Moinho do Fundeiro" tem início junto ao painel informativo localizado próximo do Parque de Campismo do Freixial, e fim junto ao painel informativo localizado próximo do Moinho do Fundeiro.
Este percurso linear desenvolve-se acompanhando a margem do rio Bazágueda, permitindo dar a conhecer alguns antigos conjuntos edificados de moinhos e desfrutar de toda a sua paisagem natural. Este percurso tem como principal objetivo dar a conhecer e valorizar os moinhos do rio Bazágueda, destacando-os como elementos essenciais para a preservação da paisagem ribeirinha – testemunhas e elementos impulsionadores do desenvolvimento de uma economia de base agrária, à volta dos quais se foram estabelecendo comunidades rurais.
O ponto inicial deste percurso linear coincide com o ponto inicial/final da Pequena Rota "Moinhos do Bazágueda".

EN *The short-distance walking trail "Moinho do Fundeiro" starts by the information panel located near the Campsite of Freixial, and ends by the information panel near the Moinho do Fundeiro (Fundeiro Watermill).*
The main aim of this short-distance walking trail is the promotion of the Bazágueda river watermills, enhancing them as essential elements for the preservation of the riverside landscape - landcape elements that boosted and bore witness to the development of an agrarian economy as rural communities have settled around them.
The starting point of this linear walking trail coincides with the starting/finishing point of the short-distance walking trail "Moinhos do Bazágueda".

TIPO DE PERCURSO | *TYPE OF TRAIL*	DISTÂNCIA | *DISTANCE*	DURAÇÃO | *DURATION*	ALTITUDE | *MIN-MAX*	DESNÍVEL ACUMULADO | *CUMULATIVE GAP*
Linear | *Linear*	3,5 km	0 h 49 min.	356 m – 373 m	+ 25 m / - 25 m

LEGENDA | *CAPTION*

- **Percurso pedestre PR3 PNC** *Walking Trail PR3 PNC*
- **Sentido recomendado** *Recommended Way*
- **Sítio de Importância Comunitária da Serra da Malcata** *Site of Community Importance of the Serra da Malcata*
- (1) **Parque de Campismo do Freixial** *Campsite of Freixial* **Início da PR3 PNC** *Start of PR3 PNC* **40º 7' 42" N, 7º 4' 15" W**
- (2) **Moinho e forno** *Watermill and Bread Oven*
- (3) **Moinho do Fundeiro** *Fundeiro Watermill*
- (4) **Fim da PR3 PNC** *End of PR3 PNC* **40º 7' 20" N, 7º 2' 34" W**

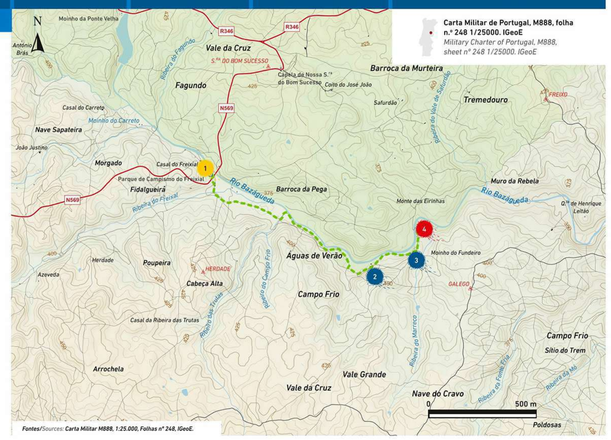

Fontes/Sources: Carta Militar M888, 1:25.000, Folhas nº 248, IGeoE.

Carta Militar de Portugal, M888, folha n.º 248 1/25000. IGeoE
Military Charter of Portugal, M888, sheet nº 248 1/25000. IGeoE

PERFIL DE ALTIMETRIA | *GRADIENT PROFILE*

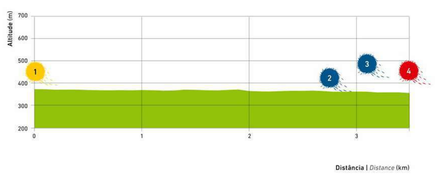

GRAU DE DIFICULDADE | *GRADING*

FÁCIL | *EASY*

PT O grau de dificuldade é representado por 4 símbolos diferentes, sendo cada um deles avaliado numa escala de 1 a 5 (do mais fácil ao mais difícil).
EN *The difficulty level is represented by 4 different symbols each of them ranges from 1 (the easiest) to 5 (the most difficult).*

Adversidade do meio *Environmental adversity*	Orientação *Orientation*	Tipo de piso *Ground surface*	Esforço físico *Physical effort*
1	2	2	2

Calculado de acordo com | *Calculated according to:* **Mide** (Método de informação Excursiones)

CONTACTOS ÚTEIS | *USEFUL CONTACTS*

SOS: 112
Município de Penamacor | *Municipality of Penamacor:* (+351) **277 394 106**
Posto de Turismo | *Tourist Office:* (+351) **277 394 106**
Centro de Saúde | *Health Center:* (+351) **277 390 022**
Bombeiros | *Fire Brigade:* (+351) **277 394 122**
GNR | *Local Police:* (+351) **277 394 274**

ÉPOCA ACONSELHADA | *RECOMMENDED SEASON*

PT O percurso pode ser efetuado em qualquer altura do ano, devendo ser tomadas precauções no verão devido às elevadas temperaturas e no inverno devido às baixas temperaturas e à possibilidade de nevoeiros.

EN *The walking trail may be done any time of the year, although some precautions shall be taken into account considering the high temperatures during the summer season and the low temperatures and fog during the winter season.*
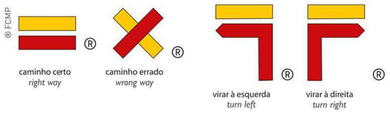
SINALÉTICA | *TRAIL SIGNAGE*